

Genehmigungsvermerke

Mitwirkung vom 12. August bis 10. September 2024
Vorprüfung vom 14. Mai 2025

Publikation im Amtsblatt am ...
Publikation im amtlichen Anzeiger am ...
Öffentliche Auflage vom ...

Einspracheverhandlungen am ...
Erledigte Einsprachen ...
Unerledigte Einsprachen ...
Rechtsverwahrungen ...

Beschlossen durch den Gemeinderat am ...
Beschlossen durch die Stimmberechtigten am ...

Der Präsident Der Geschäftsleiter

.....
Benjamin Kurt Daniel Baumann

Die Richtigkeit dieser Angaben bescheinigt:
Roggwil,

Der Sekretär

.....
Daniel Baumann

**Genehmigt durch das kantonale Amt für
Gemeinden und Raumordnung**

AUFLAGE

Einwohnergemeinde Roggwil

Änderung Zone für öffentliche Nutzungen (ZÖN) B, D und I

Änderung Zonenplan 1:2'000

Die Änderung besteht aus:

- Änderung Baureglement
- Änderung Zonenplan

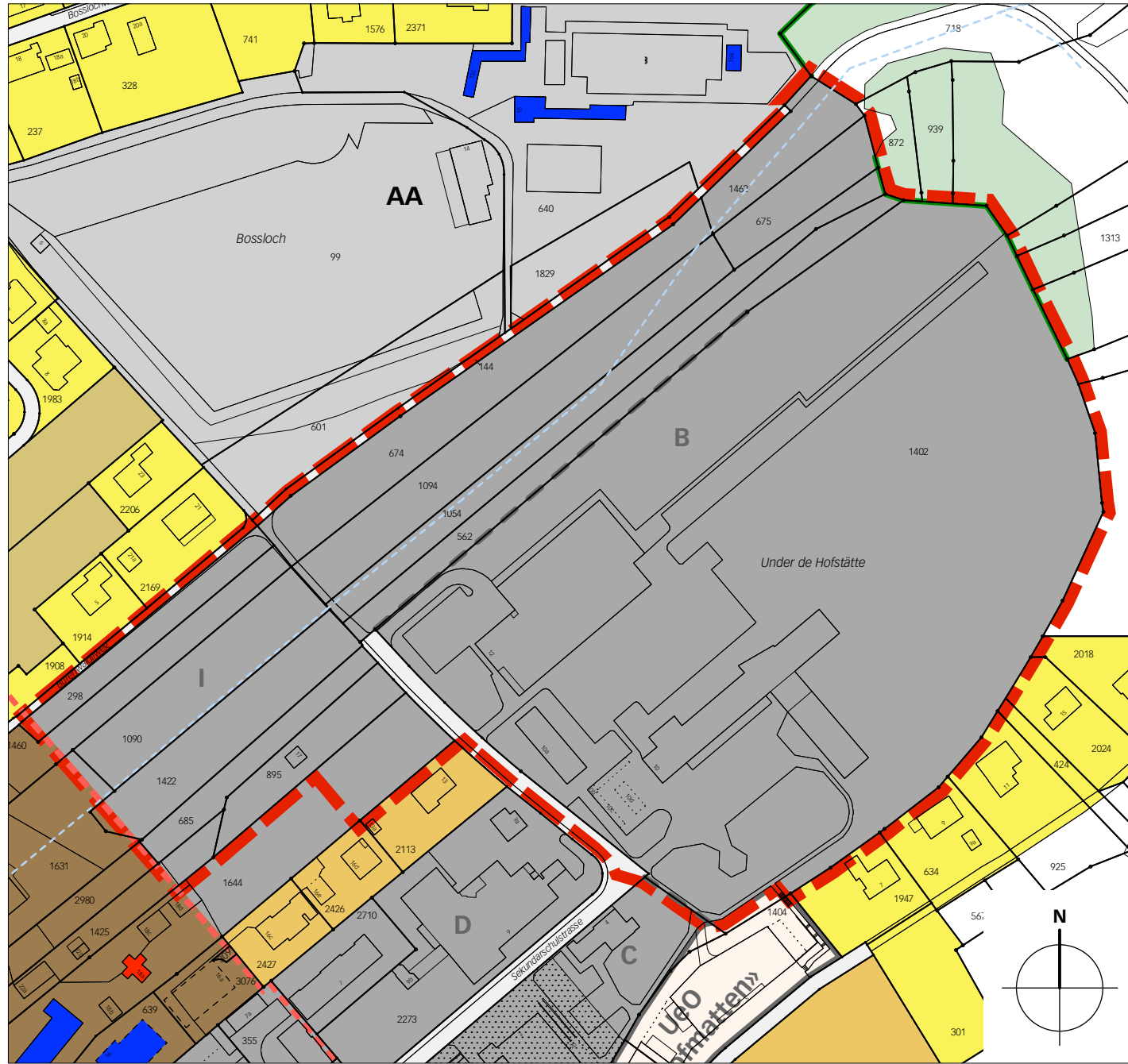
weitere Unterlagen:

- Erläuterungsbericht

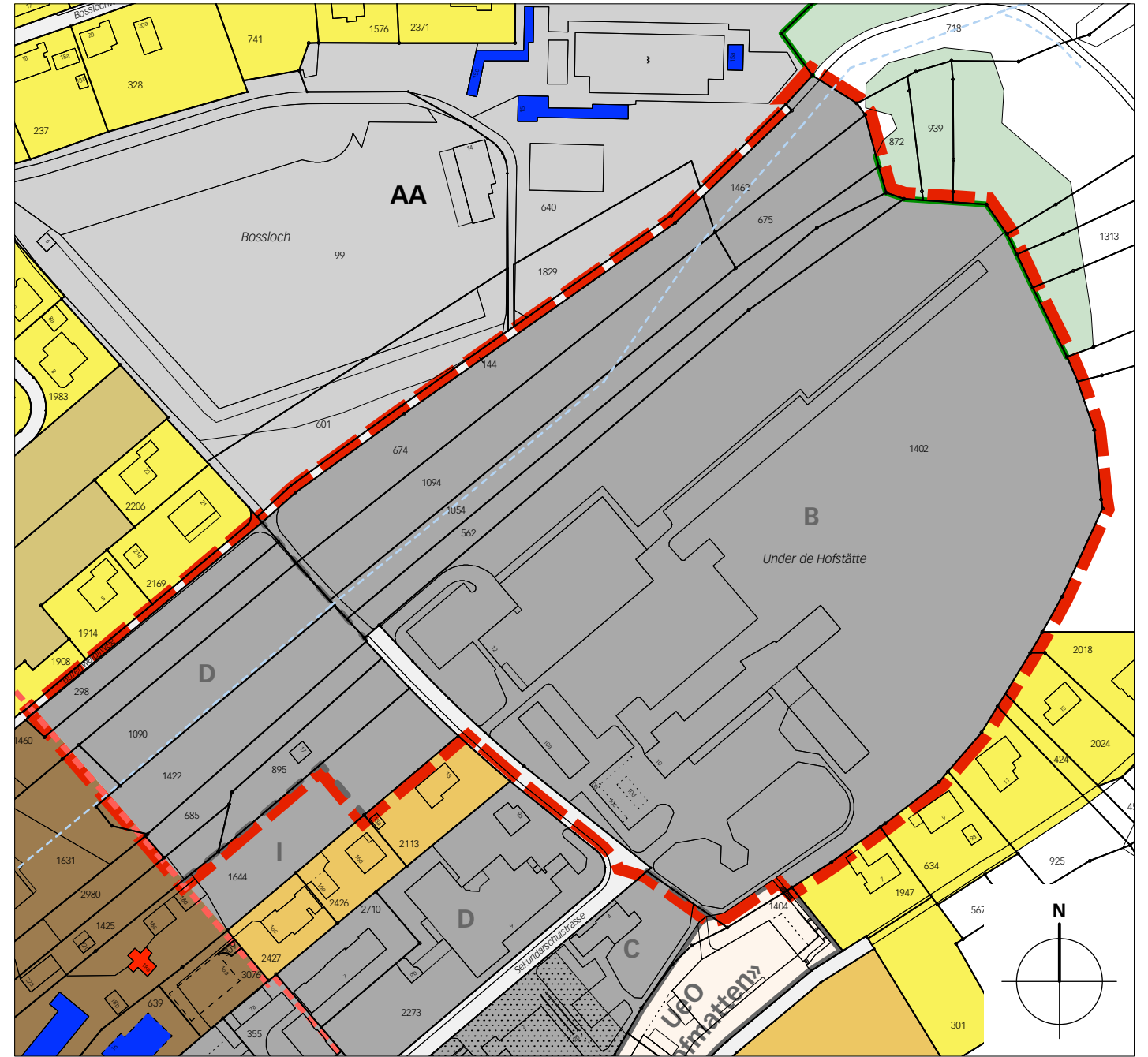
Juni 2025

roggwil/ueo hofmatten ost 08065/4/3/08065_zpä_20250616_al/ns/lm

Alter Zustand



Neuer Zustand



Legende

 Wirkungsbereich der Zonenplanänderung

Inhalte:


 ZÖN Zone für öffentliche Nutzungen mit Bezeichnung und Abgrenzung

Hinweise:

 W 2 Wohnzone 2-geschossig


 W 3 Wohnzone 3-geschossig

 D I Dorfzone I

 ZSF Zone für Sport- und Freizeitanlagen mit Bezeichnung

 UeO Überbauungsordnung mit Bezeichnung

 LWZ Landwirtschaftszone / öffentlicher Strassenraum

 BHZ Bauernhofzone

 Ortsbildschutzgebiet

 verbindliche Waldgrenze nach Art. 10 Abs. 2 WaG

 schützenswertes / erhaltenswertes Kulturobjekt

 Wald

 Gewässer offen / eingedolt (AV-Daten, GNBE)