MITWIRKUNG

Einwohnergemeinde Roggwil

Revision der Ortsplanung

Legende

Inhalte

- Gewässerraum
- Gewässerraum im dicht überbauten Gebiet
- Festlegung Gewässerraum sistiert

Hinweise:

- Gewässerraum ausserhalb Gemeindegebiet
- BLN (national)
- Naturschutzgebiet «Mumenthaler-Weiher» (kantonal) RRB 4.5.1.1(8)
- Amphibienlachgebiete / Wanderobjekt (national)
- Bau- und Verkehrszone
- Wald
- Gewässer künstlich offen / eingedolt
- Gewässer offen / eingedolt (AV-Daten, GNBE)
- Gemeindegrenze / Kantonsgrenze

Zonenplan Gewässerräume, 1:2'500

Die Revision der Ortsplanung besteht aus:

Nutzungsplanung
- Zonenplan Siedlung
- Schutzzonenplan
- Zonenplan Gewässerräume
- Zonenplan Naturgefahren
- Baureglement

Richtplanung
- Richtplan Strassenklassierung
- Richtplan Verkehr

Weitere Unterlagen
- Erläuterungsbericht
- Inventarplan
- Bericht zur Siedlungsentwicklung nach innen

2. August 2024

Objekt-Id: 96651, 96651
GEO7_qgs_GN55_machbarkeit

ecoptima · Spitalgasse 34 · Postfach · 3001 Bern · Telefon 031 310 50 80 · Fax 031 310 50 81 · www.ecoptima.ch · info@ecoptima.ch

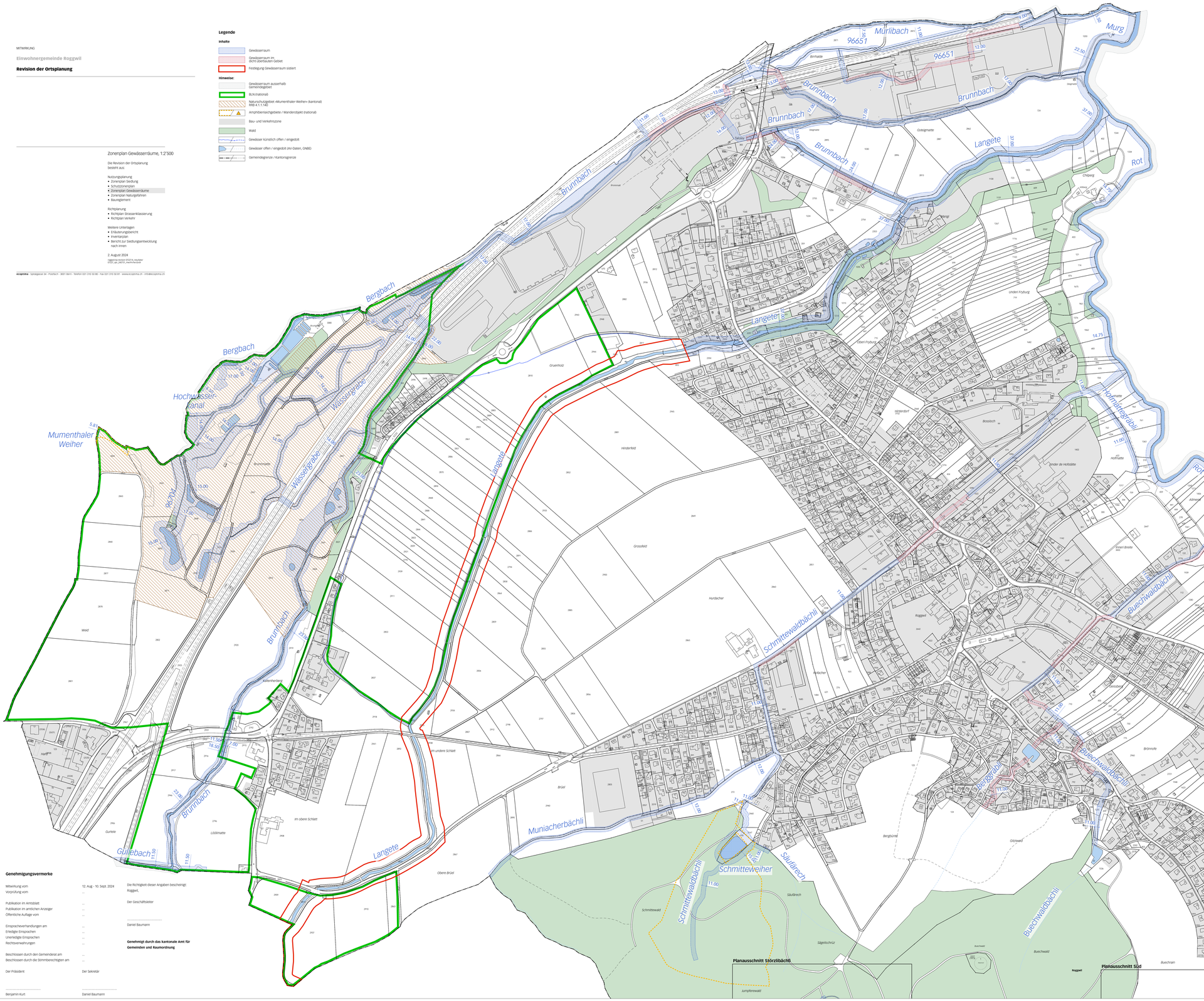

Planausschnitt Süd

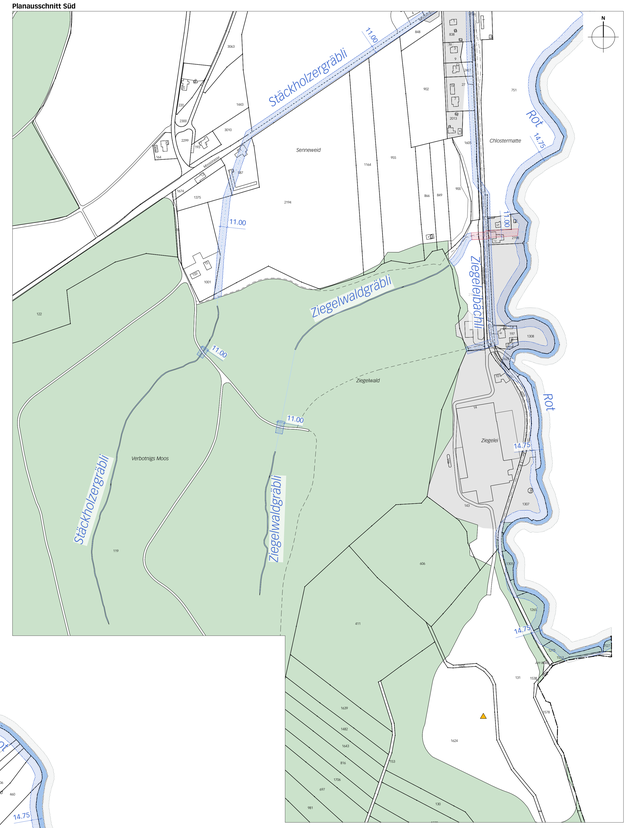

Planausschnitt Störzlibächli

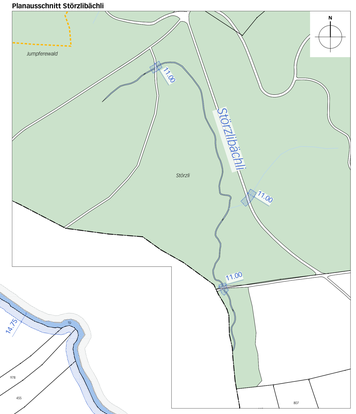

Genehmigungsvermerke

Mitwirkung vom	12. Aug. - 10. Sept. 2024
Vorprüfung vom	...
Publikation im Amtsblatt	...
Publikation im amtlichen Anzeiger	...
Öffentliche Auflage vom	...
Einsprachverhandlungen am	...
Erledigte Einsprachen	...
Unerledigte Einsprachen	...
Rechtsverwahrungen	...
Beschlossen durch den Gemeinderat am	...
Beschlossen durch die Stimmberechtigten am	...

Der Präsident

Benjamin Kurt

Der Sekretär

Daniel Baumann

Die Richtigkeit dieser Angaben bescheinigt:
Roggwil,

Der Geschäftsleiter

Daniel Baumann

Genehmigt durch das kantonale Amt für Gemeinden und Raumordnung

AV-Daten vom 25.04.2024