

## Genehmigungsvermerke

Mitwirkung vom Vorprüfung vom	22. Okt. – 25. Nov. 2019 21. April 2020
Publikation im Amtsblatt vom Publikation im amtlichen Anzeiger vom Öffentliche Auflage vom	6. Mai 2020 7. + 14. Mai 2020 7. Mai bis 8. Juni 2020
Einspracheverhandlungen vom Erledigte Einsprachen Unerledigte Einsprachen Rechtsverwahrungen	15. + 16. Juni 2020 4 24 2
Beschlossen durch den Gemeinderat am Anhörung nach Art. 60 Abs. 3+4 BauG vom	1. Juli 2020 / 12. Aug. 2020 13. August 2020
<b>Nachträgliche Auflage, Anpassung 2021</b> Publikation im Amtsblatt Publikation im amtl. Anzeiger Öffentliche Auflage	3. März 2021 4. + 11. März 2021 5. März bis 6. April 2021
Einspracheverhandlungen Erledigte Einsprachen Unerledigte Einsprachen Rechtsverwahrungen	13. April 2021 – 12 1
Beschlossen durch den Gemeinderat	21. Februar 2021 / 14. April 2021
Beschlossen an der Urnenabstimmung vom	... 2021
Präsidentin	Sekretär
Marianne Burkhard	Daniel Baumann

Die Richtigkeit dieser Angaben bescheinigt:  
Roggwil,

Geschäftsleiter

Daniel Baumann

**Genehmigt durch das kantonale Amt für  
Gemeinden und Raumordnung (AGR)**

**Verbindliche Waldgrenze genehmigt durch  
das kantonale Amt für Wald und Naturgefahren (AWN)**

BESCHLUSSFASSUNG 13. JUNI 2021

## Einwohnergemeinde Roggwil

### Zonenplan- und Baureglementsänderung «Brunnmatt»

---

#### Zonenplanänderung 1:2'500

Die Änderung besteht aus:

- Auszug Baureglement
- Ausschnitt Zonenplan
- Rodungsgesuch
- Detailplan Rodung

Weitere Unterlagen:

- Erläuterungsbericht / Art. 47 RPV
- Mitwirkungsbericht
- Verkehrsgutachten
- Lärmgutachten
- Waldbeurteilung
- Baugesuch Zufahrt West

Mai 2021

warenverteilzentrum roggwil 06289/4\_resultate/zp-änderung/  
6289\_zpae\_detailplan\_rodung\_brunnmatt\_210505\_be/ph/lm/kw/jm

# Alter Zustand













# Neuer Zustand










## Legende

Inhalte:

-  Perimeter der Zonenplanänderung
-  ZPP «Brunnmatt»
-  Waldbaulinie
-  neue verbindliche Waldgrenze nach Art. 10 Abs. 2 WaG
-  aufzuhebende verbindliche Waldgrenze nach Art. 10 Abs. 2 WaG
-  Gewässerraum Brunnbach

- Hinweise:**
-  Zone für Arbeit und Freizeit «Brunnmatt» (ZAF)
  -  Verbindliche Waldgrenze nach Art. 10 Abs. 2 WaG
  -  Ufermauer bestehend / Fahrbahnrand
  -  Gewässer offen / eingedolt gem. Vermessung

-  Gewässer offen gem. Luftbild
-  Wald
-  Bauzone
-  Rodung
-  Ersatzaufforstung
-  Gemeindegrenze

-  kant. Naturschutzgebiet

## Koordinatenliste

Koordinatenpunkt	x	y
1	2627712.5693	1232813.0021
2	2627727.9536	1232820.9314
3	2627730.0456	1232820.6388
4	2627734.3842	1232821.3371
5	2627772.1060	1232839.1905
6	2627812.5675	1232864.2765
7	2627830.1075	1232869.7719
8	2628355.9745	1233317.6208
9	2628353.2740	1233320.8258
10	2628367.0699	1233333.4730
11	2628387.9685	1233332.0603