

Genehmigungsvermerke

Mitwirkung vom 22. Oktober bis 25. November 2019
Vorprüfung vom 21. April 2020

Publikation im Amtsblatt vom 6. Mai 2020
Publikation im amtlichen Anzeiger vom 7. + 14. Mai 2020
Öffentliche Auflage vom 7. Mai bis 8. Juni 2020

Einspracheverhandlungen vom ...
Erledigte Einsprachen ...
Unerledigte Einsprachen ...
Rechtsverwahrungen ...

Beschlossen durch den Gemeinderat am ...

Beschlossen durch die Gemeindeversammlung am ...

.....
Marianne Burkhard
Präsidentin

.....
Daniel Baumann
Sekretär

Die Richtigkeit dieser Angaben bescheinigt:
Roggwil, ...

.....
Daniel Baumann
Geschäftsleiter

**Genehmigt durch das kantonale Amt für
Gemeinden und Raumordnung (AGR)**

**Verbindliche Waldgrenze genehmigt durch
das kantonale Amt für Wald und Naturgefahren (AWN)**

AUFLAGE

Einwohnergemeinde Roggwil

Zonenplan- und Baureglementsänderung «Brunnmatt»

Zonenplanänderung 1:2'500

Die Änderung besteht aus:

- Auszug Baureglement
- Ausschnitt Zonenplan
- Bauprojekt Zufahrt West
- Rodungsgesuch
- Detailplan Rodung

Weitere Unterlagen:

- Erläuterungsbericht / Art. 47 RPV
- Mitwirkungsbericht
- Verkehrsgutachten
- Gutachten Aussenlärm
- Waldbeurteilung

April 2020

Warenverteilzentrum Roggwil 06289/4_resultate/zp-änderung/
6289_ZPAe_Detailplan_Rodung_Brunnmatt_200421_AL/ph/lm/kw/jm

Alter Zustand














Neuer Zustand










Legende

Inhalte:

-  Perimeter der Zonenplanänderung
-  ZPP «Brunnmatt»
-  Waldbaulinie
-  neue verbindliche Waldgrenze nach Art. 10 Abs. 2 WaG
-  aufzuhebende verbindliche Waldgrenze nach Art. 10 Abs. 2 WaG
-  Gewässerraum Brunnbach

- Hinweise:**
-  Gewässerraum Brunnbach im dicht überbauten Gebiet
 -  Zone für Arbeit und Freizeit «Brunnmatt» (ZAF)
 -  Verbindliche Waldgrenze nach Art. 10 Abs. 2 WaG
 -  Ufermauer bestehend / Fahrbahnrand
 -  Gewässer offen / eingedolt gem. Vermessung

-  Gewässer offen gem. Luftbild
-  Wald
-  Bauzone
-  Rodung
-  Ersatzaufforstung
-  Gemeindegrenze

-  kant. Naturschutzgebiet

Koordinatenliste

Koordinatenpunkt	x	y
1	2627712.5693	1232813.0021
2	2627727.9536	1232820.9314
3	2627730.0456	1232820.6388
4	2627734.3842	1232821.3371
5	2627772.1060	1232839.1905
6	2627812.5675	1232864.2765
7	2627830.1075	1232869.7719
8	2628355.9745	1233317.6208
9	2628353.2740	1233320.8258
10	2628367.0699	1233333.4730
11	2628387.9685	1233332.0603