Legende

Massnahmenkonzept

	Projektiert	Bestehend	Entfernen
Signalisationsmassnahmen			
Signalisation	30	30*	30
Markierungsmassnahmen			
Rechtsvortritt (weisse Markierung)			
Farbige Bodenmarkierung			
Weisse Markierung (z.B. Abweislinie bei Eingangstor)			
Bodenmarkierung "Zone 30"	30	30	30
Bodenmarkierung "30"	30	30	30
Bauliche Massnahmen			
Stele (für Signale bei Eingangstoren)			
Signalständer			
Poller			
bauliche Elemente			

Standard Typen - Eingangstore

Standard Typ I



Standard Typ II



Standard Typ III

* Bestehende Signale nicht "vollständig" dargestellt.

Gemeinde Roggwil

KONTEXTPLAN

Projekt

Roggwil, Verkehrssicherheitskonzept flächendeckende Tempo-30-Zone

Projektstufe

Vorprojekt

Titel

Zone Brennofen, Situation 1:1'000

Übersicht

Revision	Datum	Beschreibung	Gez.	Gepr.	Gemeinde
-	05.02.2014	Plan zur öffentlichen Mitwirkung vom 3.3 - 3.4.2014	DR/ UH/ BO	----	----
A	12.06.2014	Plan korrigiert aufgrund Mitwirkung vom 3.3 - 3.4.2014	DR/ BO	----	----
B					
C					
D					
Plan Nr.	13052_Plan 2		Format	1260 x 900	

-	18.04.2013	AV-Grundlage
-	xx.xx.20xx	Grundeigentümer
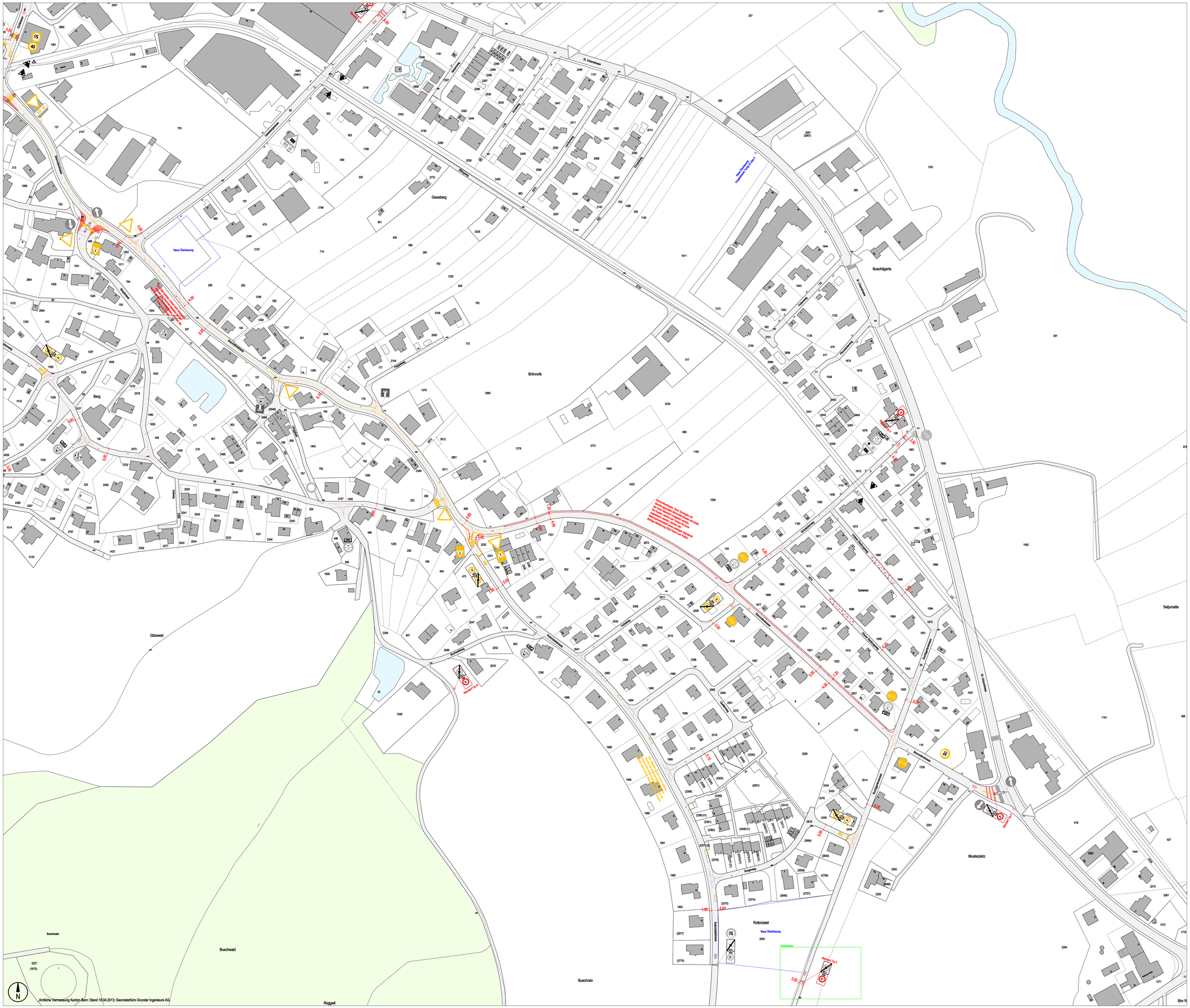
KONTEXTPLAN AG
info@kontextplan.ch www.kontextplan.ch
CH-3011 Bern Gerrfergasse 10 T +41 (0)31 306 18 90
CH-4500 Solothurn Biberistastrasse 24 T +41 (0)32 626 58 26